



Chihuahua
GOBIERNO DEL ESTADO

SECRETARÍA
DE DESARROLLO SOCIAL

Diagnóstico Estadístico Municipio de Balleza

Población total estatal	Población total del municipio de Balleza		Población total en pobreza estatal	Población total en pobreza municipio de Balleza			Población total en pobreza extrema estatal	Población total en pobreza extrema municipio de Balleza		
3,406,465	Personas	% respecto a la población total estatal	1,371,600	Personas	% respecto de la población total estatal	% respecto de la población total estatal en pobreza	231,900	Personas	% respecto de la población total estatal	% respecto de la población total estatal en pobreza extrema
	17,672	.51		17,544	.51	1.2		8,237	.24	3.5

Indicadores de carencia social	Porcentaje	Número de personas
Rezago educativo	34.8	7,117
Acceso a los servicios de salud	40.1	8,205
Acceso a la seguridad social	92.8	18,999
Calidad y espacios de la vivienda	21.1	4,314
Acceso a los servicios básicos en la vivienda	55.8	11,431
Acceso a la alimentación	40.6	8,320
Bienestar económico	Porcentaje	Número de personas
Población con ingreso inferior a la línea de bienestar mínimo	60.9	12,463
Población con ingreso inferior a la línea de bienestar	86.6	17,727
Rezago Social		
Grado de rezago social	Muy alto	

Zonas de Atención Prioritaria	Localidades	Total AGEB
El Municipio es ZAP Rural	1	14
Infraestructura Instalada		Total municipal
Preescolar		23
Primaria		58
Secundaria		49
USAER		1
Salud		15
UBR		1
Centros Comunitarios		---
Cocinas escolares		1
Actores Sociales		3

Fuentes:

- Censo de Población y Vivienda INEGI 2010.
- Estimaciones del CONEVAL con base en el MCS-ENIGH 2010 y la muestra del Censo de Población y Vivienda 2010.
- Medición Municipal de la Pobreza 2010, CONEVAL.
- Índice de Rezago Social a nivel municipal y por localidad 2010, CONEVAL.
- Publicación de las zonas de atención prioritaria (ZAP) 2017, SEDESOL

Indicadores sociales y demográficos del municipio	Total municipal
Total de viviendas particulares habitadas	4,154
Promedio de ocupantes en viviendas particulares habitadas	4.3
Hogares con jefatura femenina	667
Grado promedio de escolaridad de la población de 15 años o más	4.8
Población de 3 o más hablante lengua indígena	7,856
Población de 15 años o más analfabeta	3,053
Población de 3 a 14 años sin escolaridad	1,442
Población de 15 a 19 años sin escolaridad	232
Población de 60 años y más sin acceso a seguridad social	642
Población con algún tipo de limitación	1,562

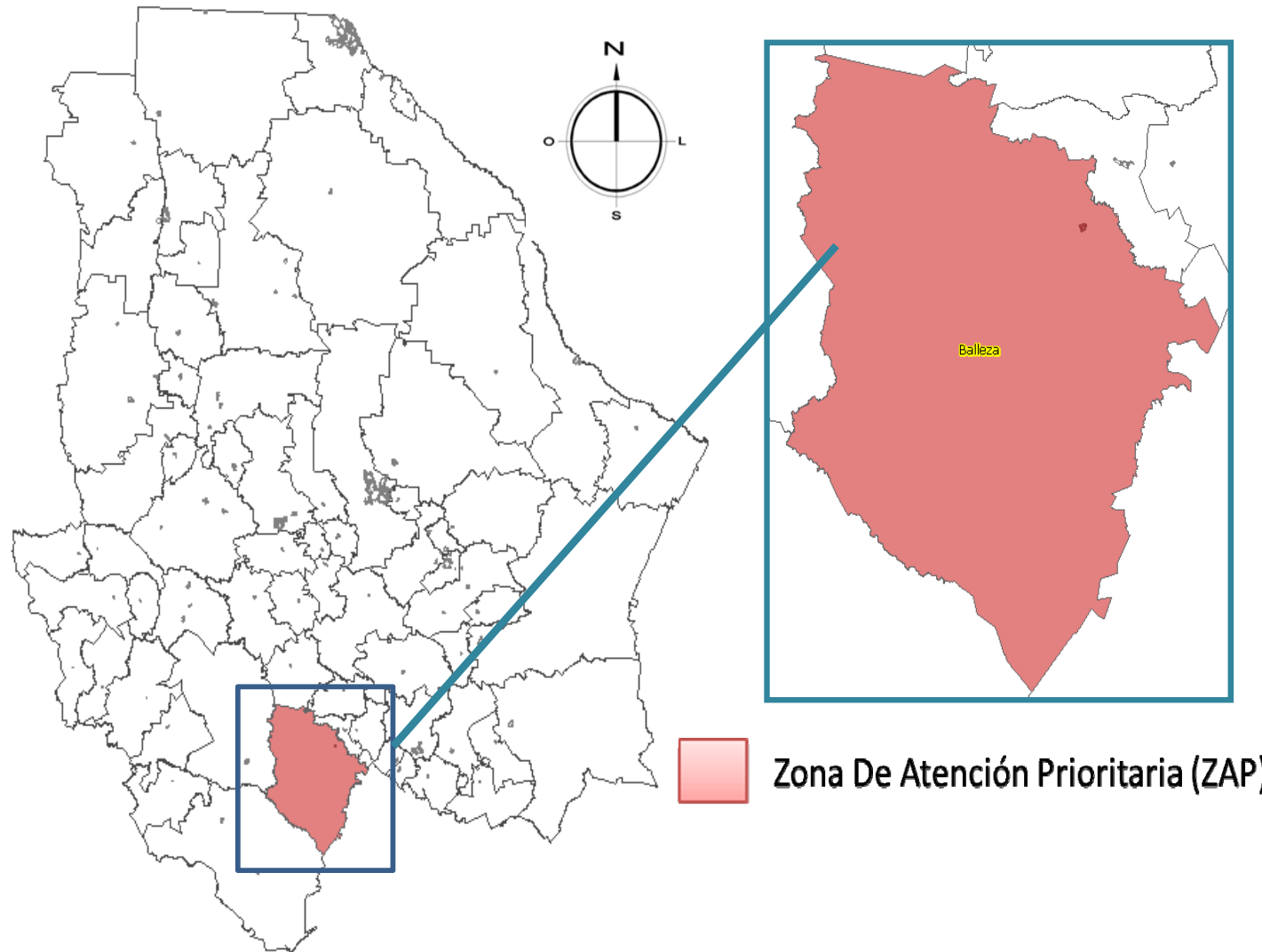


SECRETARÍA
DE DESARROLLO SOCIAL

Colonias en (ZAP)
Asentamiento o colonia
Arroyo Seco
Centro
Chamizal
Gran Visión
Paula A. de Aguirre
Presidentes
Rafael Fernández

Fuentes:

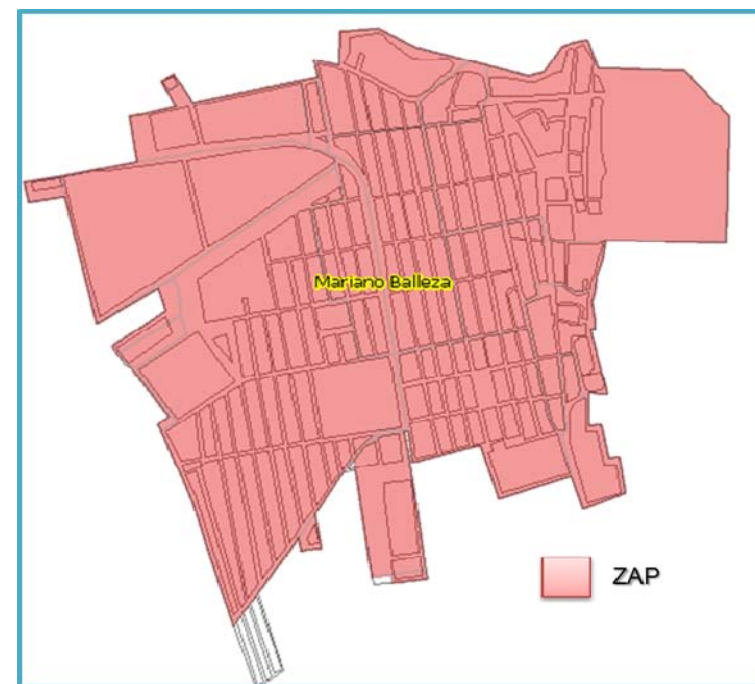
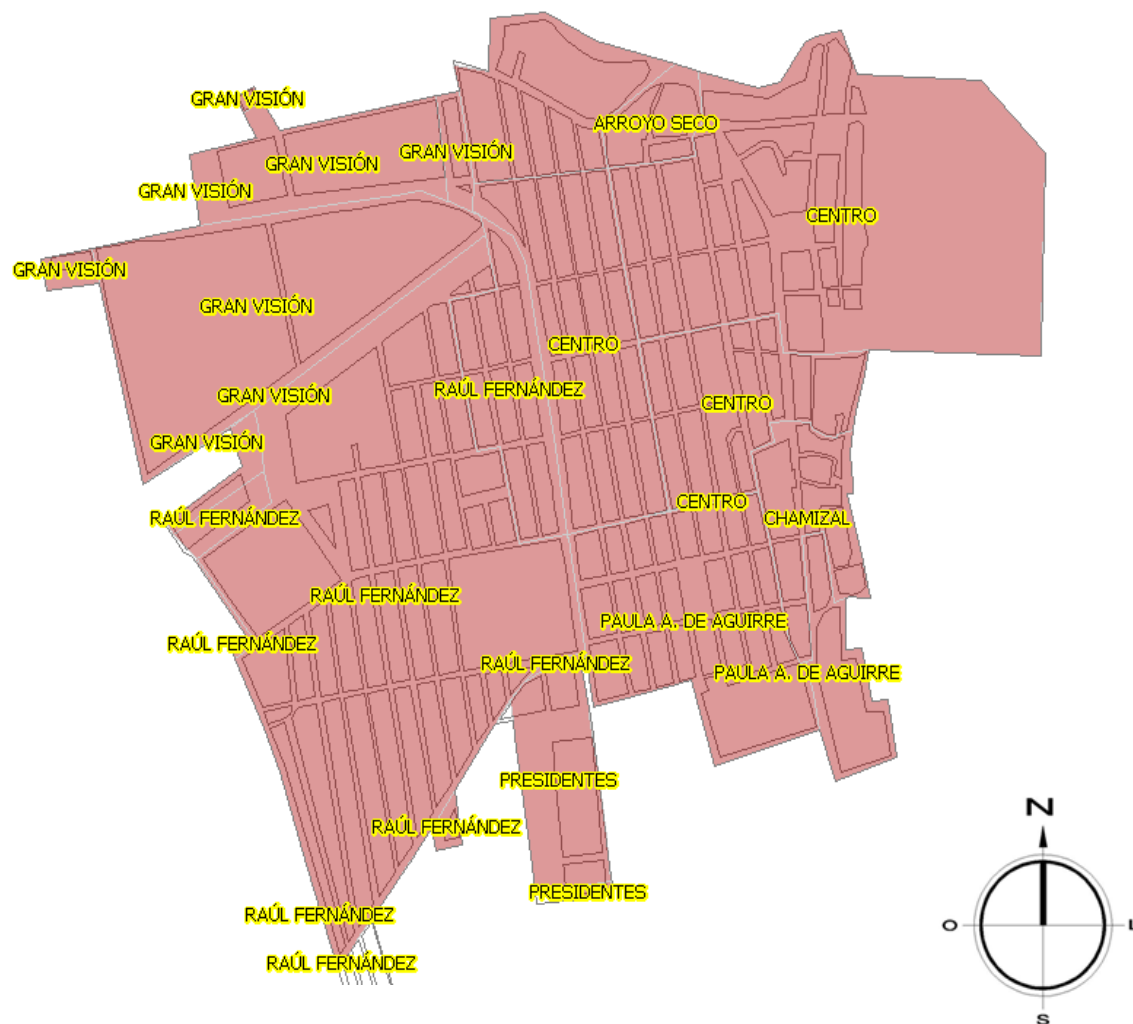
- Censo de Población y Vivienda INEGI 2010.
- Estimaciones del CONEVAL con base en el MCS-ENIGH 2010 y la muestra del Censo de Población y Vivienda 2010.
- Medición Municipal de la Pobreza 2010 , CONEVAL.
- Índice de Rezago Social a nivel municipal y por localidad 2010 , CONEVAL.
- Publicación de las zonas de atención prioritaria (ZAP) 2017, SEDESOL



Fuentes:

- Censo de Población y Vivienda INEGI 2010.
- Estimaciones del CONEVAL con base en el MCS-ENIGH 2010 y la muestra del Censo de Población y Vivienda 2010.
- Medición Municipal de la Pobreza 2010 , CONEVAL.
- Índice de Rezago Social a nivel municipal y por localidad 2010 , CONEVAL.
- Publicación de las zonas de atención prioritaria (ZAP) 2017, SEDESOL

Colonias en Zonas de Atención Prioritaria (ZAP)



Fuentes:

- Censo de Población y Vivienda INEGI 2010.
- Estimaciones del CONEVAL con base en el MCS-ENIGH 2010 y la muestra del Censo de Población y Vivienda 2010.
- Medición Municipal de la Pobreza 2010, CONEVAL.
- Índice de Rezago Social a nivel municipal y por localidad 2010, CONEVAL.
- Publicación de las zonas de atención prioritaria (ZAP) 2017, SEDESOL



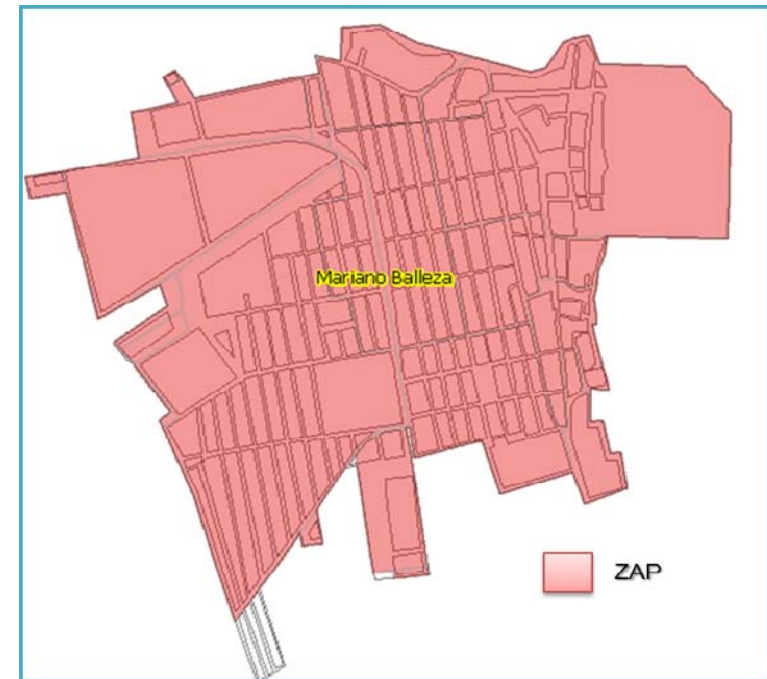
Chihuahua
GOBIERNO DEL ESTADO

SECRETARÍA
DE DESARROLLO SOCIAL

Infraestructura educativa y de salud



-  Preescolar
-  Primaria
-  Secundaria



-  Unidad Básica de Rehabilitación
-  Clínicas / Hospitales SSCH
-  Clínicas / Hospitales IMSS-ISSSTE

Fuentes:

- Censo de Población y Vivienda INEGI 2010.
- Estimaciones del CONEVAL con base en el MCS-ENIGH 2010 y la muestra del Censo de Población y Vivienda 2010.
- Medición Municipal de la Pobreza 2010, CONEVAL.
- Índice de Rezago Social a nivel municipal y por localidad 2010, CONEVAL.
- Publicación de las zonas de atención prioritaria (ZAP) 2017, SEDESOL